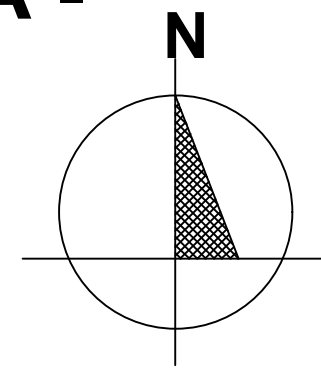
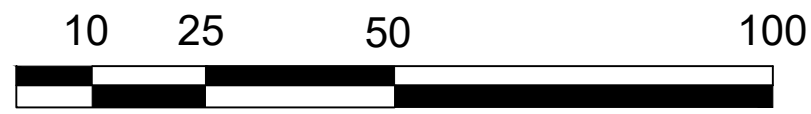




MIEJSCOWY PLAN ZAGOSPODAROWANIA PRZESTRZENNEGO TERENÓW USŁUGOWO-PRODUKCYJNYCH W REJONIE ULIC WRZOSOWEJ, SIENKIEWICZA - OSIEDLE MOKRZYSZÓW W TARNOBZEGU

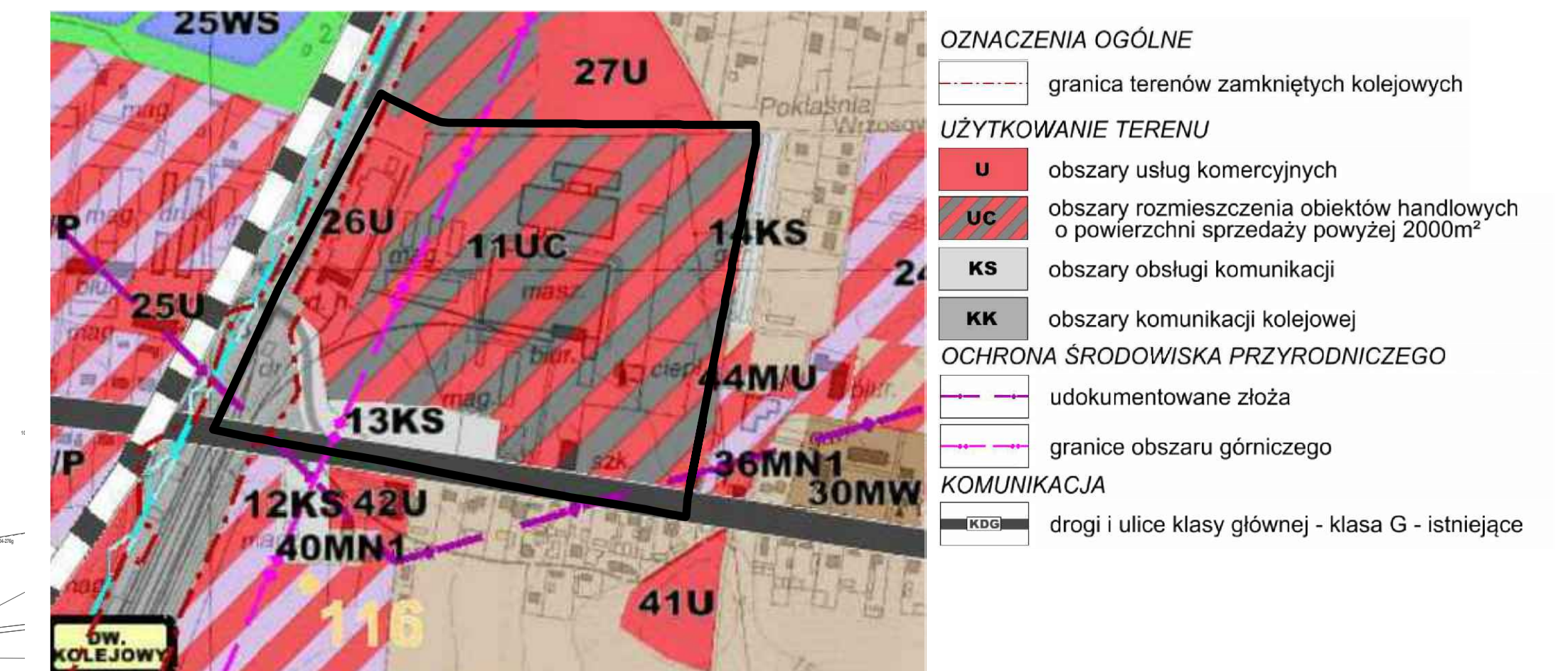
ZAŁĄCZNIK NR 1
DO UCHWAŁY NR RADY MIASTA TARNOBZEGU Z DNIA

SKALA 1:1000



WYRYS ZE STUDYUM UWARUNKOWAŃ I KIERUNKÓW ZAGOSPODAROWANIA
PRZESTRZENNEGO MIASTA TARNOBZEGU

— granica obszaru objętego planem miejscowym



USTALENIA PLANU

— granica obszaru objętego planem miejscowym

— linie rozgraniczające tereny o różnym przeznaczeniu lub różnych zasadach zagospodarowania

— nieprzekraczalne linie zabudowy

— 26.7 — odległości w metrach

U	teren zabudowy usługowej
UO	teren zabudowy usług oświaty
UC	teren rozmieszczenia obiektów handlowych o powierzchni sprzedaży powyżej 2000 m ²
P/U	teren obiektów produkcyjnych oraz zabudowy usługowej
KS	tereny obsługi komunikacji samochodowej - parking powierzchniowy
KK	teren komunikacji kolejowej
KDG	teren drogi publicznej klasy głównej
KDD	tereny dróg publicznych klasy dojazdowej

OZNACZENIA GRAFICZNE MAJĄCE CHARAKTER INFORMACYJNY

— granica złoża siarki rodzimej „Machów II (otworówka)” SR 5350

— granica terenu zamkniętego (linii kolejowej)



TYTUŁ:	MIEJSCOWY PLAN ZAGOSPODAROWANIA PRZESTRZENNEGO TERENÓW USŁUGOWO-PRODUKCYJNYCH W REJONIE ULIC WRZOSOWEJ, SIENKIEWICZA - OSIEDLE MOKRZYSZÓW W TARNOBZEGU		
ETAP III:	WYŁOŻENIE DO PUBLICZNEGO WGLĄDU		
SPORZĄDZAJĄCY:	PREZYDENT MIASTA TARNOBZEGU ul. Kościuszki 32 39-400 Tarnobrzeg		
WYKONAWCA:	INSTYTUT ROZWOJU MIAST I REGIONÓW ul. Targowa 45 03-728 Warszawa		
ZESPÓŁ AUTORSKI:	mgr inż. arch. Cezary Maliszewski mgr inż. Anna Uszkur mgr inż. Agnieszka Odolecka		
DATA:	11.02.2021 r.	SKALA:	1:1000