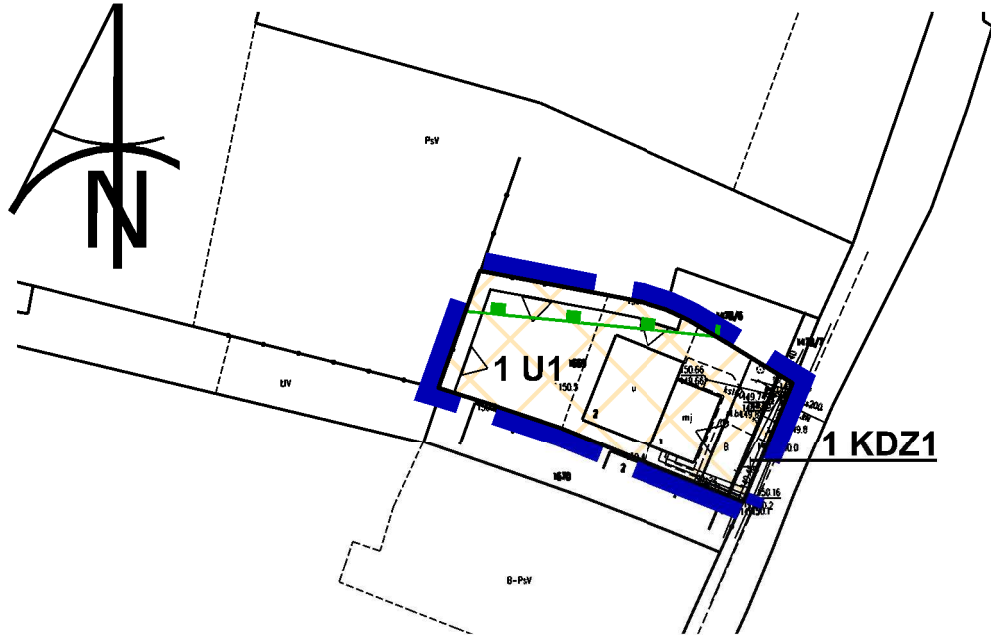




ZMIANA NR 1 MIEJSCOWEGO PLANU ZAGOSPODAROWANIA PRZESTRZENNEGO OSIEDLA MOKRZYSZÓW W TARNOBRZEGU

PROGNOZA ODDZIAŁYWANIA NA ŚRODOWISKO

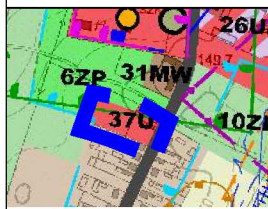
SKALA 1:2000



OZNACZENIA ZMIANY PLANU NR 1

- granice zmiany planu nr 1
- linie rozgraniczające tereny o różnym przeznaczeniu lub różnych zasadach zagospodarowania
- nieprzekraczalne linie zabudowy
- granica strefy ochrony ekologicznej zabytkowego układu pałacowo-parkowego
- U1** tereny zabudowy usługowej
- KDZ1** tereny dróg publicznych klasy zbiorczej

WYRYS ZE STUDIUM UWARUNKOWAŃ I KIERUNKÓW ZAGOSPODAROWANIA PRZESTRZENNEGO MIASTA TARNOBRZEG



LEGENDA:

OZNACZENIA OGÓLNE

- granica gminy
- granica województwa
- granica terenów zanikających kolejowych
- obszar centrum miasta

UŻYTKOWANE TERENY

- UM1** obszar centrum usługowego staromiejskiego
- MN** obszary zabudowy jednorodzinnej miejskiej
- MN1** obszary zabudowy jednorodzinnej podmiejskiej i wiejskiej
- M/U** obszary zabudowy mieszkaniowo - usługowej
- MW** obszary zabudowy wielorodzinnej
- U** obszary usług komercyjnych
- UP** obszary usług publicznych
- UT** obszary usług turystyki
- US** obszary usług sportu i rekreacji

- UC** obszary rozmieszczenia obiektów handlowych o powierzchni sprzedaży powyżej 2000m² (aktywność gospodarcza)
- UP** obszary zabudowy usługowo - produkcyjnej (aktywność gospodarcza)
- P** obszary zabudowy przemysłowej
- PE** obszary eksploatacji powierzchniowej
- R** obszary rolnicze
- ZL** lasy
- ZLp** zalesienia
- ZP** obszary zieleni urządzonej
- ZC** cmentarze
- ZD** obszary ogrodów działkowych
- Z** obszary zieleni
- WS** wody powierzchniowe śródlądowe
- KS** obszary obsługi komunikacji
- KK** obszary komunikacji kolejowej
- E** obszary infrastruktury technicznej - elektroenergetyka
- W** obszary infrastruktury technicznej - wodociąg
- G** obszary infrastruktury technicznej - gazownictwo
- C** obszary infrastruktury technicznej - ciepłownictwo
- K** obszary infrastruktury technicznej - kanalizacja
- O** obszary infrastruktury technicznej - gospodarowanie odpadami
- I** obszary infrastruktury technicznej - inne

OCHRONA ŚRODOWISKA PRZYRODNICZEGO

- granica obszaru mającego znaczenie dla Wspólnoty (Ramowego Dyrektywa Wody PL/1160/5)
- granice lasów ochronnych
- istniejący pomnik przyrody

- projektowany pomnik przyrody
- stanowisko roślin chronionych
- zasięg Głównego Zbiornika Wód Podziemnych nr 425
- obszary szczególnego zagrożenia powodzią
- obszar zagrożenia powodziowego w przypadku zniszczenia lub uszkodzenia wału przeciwpowodziowego, przy wyznaczeniu którego przyjęto przepływ o średnim prawdopodobieństwie wystąpienia powodzi wynoszącym raz na 100 lat (Q1%)
- wały przeciwpowodziowe
- granica strefy ochrony wału przeciwpowodziowego
- cswiska aktywne ciągle
- cswiska aktywne okresowo
- cswiska nieaktywne
- tereny zagrożone ruchami masowymi
- udokumentowane złoza
- granice obszaru górnictwa
- zasięg ponownej potencjalnej eksploatacji slarki
- gleby chronione wyłączone spod zabudowy

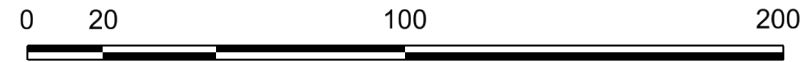
OCHRONA ŚRODOWISKA KULTUROWEGO

- obowiązująca strefa A - ścisłej ochrony konserwatorskiej
- obowiązująca strefa B ochrony krajobrazu i powiązani widokowych
- projektowana strefa A ochrony konserwatorskiej
- projektowana strefa B ochrony układów przestrzennych
- projektowana strefa E ochrony ekspozycji obiektów zabytkowych
- obowiązująca strefa ochrony ekologicznej zabytkowych układów pałacowo - parkowych
- obiekty wpisane do rejestru zabytków
- stanowiska archeologiczne wpisane do rejestru zabytków

- stanowiska archeologiczne ujęte w gminnej ewidencji zabytków
 - stanowiska archeologiczne nie ujęte w gminnej ewidencji zabytków
- #### KOMUNIKACJA
- drogi i ulice klasy głównej ruchu przyspieszonego - klasa GP
 - drogi i ulice klasy głównej - klasa G - Istniejące
 - drogi i ulice klasy głównej - klasa G - projektowane
 - drogi i ulice klasy zbiorczej - klasa Z - istniejące
 - drogi i ulice klasy zbiorczej - klasa Z - projektowane
 - projektowane główne węzły I skrzyżowania dróg w ciągu dróg I ulicy klasy G
 - szlak turystyczny pieszy
 - szlak turystyczny rowerowy
 - dworzec autobusowy
 - dworzec kolejowy
 - przeprawa promowa
 - orientacyjny przebieg drogi ekspresowej S-74 zgodnie z Planem Zagospodarowania Przestrzennego Województwa Podkarpackiego (2022)
 - orientacyjny przebieg wariantów drogi ekspresowej S-74 zgodnie z projektem Planu Zagospodarowania Przestrzennego Województwa Podkarpackiego
- #### INFRASTRUKTURA TECHNICZNA
- istniejąca linia elektroenergetyczna 220 kV
 - istniejące linie elektroenergetyczne 110 kV
 - projektowane linie elektroenergetyczne 110 kV
 - gazociąg wysokoprężny
 - stacja redukcyjno - pomiarowa gazu
- #### OZNACZENIA WYNIKAJĄCE Z PRZEPISÓW ODRĘBNYCH
- strefa sanitarna od cmentarza 50 m
 - strefa sanitarna od cmentarza 150 m



Tereny o umiarkowanym wpływie na środowisko



Prognoza oddziaływania na środowisko

Przewodniczący Rady Miasta Tarnobrzega

Zmiana nr 1 miejscowego planu zagospodarowania przestrzennego terenów poprzemysłowych przy Jeziorze Tarnobrzeskim w Tarnobrzegu

skala rysunku
1:2000